

LEGENDA


KATASTRÁLNÍ MAPA

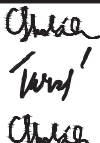

- hranice drážního pozemku (SŽDC)
- hranice drážního pozemku (ČD)
- hranice parcelní

STÁVAJÍCÍ INŽENÝRSKÉ SÍŤ

- ČEVAK kanalizace
- ČD-T sděl. kabely
- SŽDC zab. kabely
- vodovod
- SŽDC SEE NN kabely
- EON plyn
- EON sděl. kabely
- EON VN kabely
- EON NN
- Telefonica O2

			ČÍSLO SOUPRAVY:
Č. ZMĚNY	DATUM	POPIS REVIZE	

ZHOTOVITEL: Sdružení GSM-R České Velenice – České Budějovice – Horní Dvořiště vedoucí účastník sdružení: SUDOP Brno, spol s r.o., člen sdružení: IXPROJEKTA, s.r.o.	
GENERÁLNÍ PROJEKTANT:  SUDOP BRNO SUDOP Brno, spol. s r.o. Kounicova 26, 611 36 Brno Česká republika e-mail: sudop@sudop-brno.cz	

HLAVNÍ INŽENÝR	Ing. Roman Skoták		<div>PROJEKTANT:</div> <div>IXPROJEKTA</div> <div>IXPROJEKTA s.r.o. Heršpická 813/5 639 00 Brno - Štýřice</div>	
ODPOVĚDNÝ PROJ.	Ing. Aleš Turský			
VYPRACOVAL	Ing. Aleš Turský			
KONTROLOVAL	Ing. Roman Skoták			
ČÍS. ZAKÁZKY	17028			
INVESTOR: SŽDC, s.o., Stavební správa západ, Sokolovská 1955/278, 190 00 Praha 9			KRAJ/ÚŘAD	Jihočeský
OBJEDNAVATEL: Kapsch CarrierCom s.r.o., Ke Štvanici 656/3, 186 00, Praha 8			LOKALITA	žel. trať ČB - HD
NÁZEV STAVBY: GSM-R České Velenice – České Budějovice – Horní Dvořiště			FORMÁT	7x A4
PS 702 DOK Č.Budějovice - H.Dvořiště			MĚŘÍTKO	1:1000
			DATUM	02/2018
			STUPEŇ	Realizační dok.
			ČÁST DOKUM.:	PŘÍLOHA: 702.7.45
NÁZEV PŘÍLOHY: Situace v JŽM 1:1000, část 45				